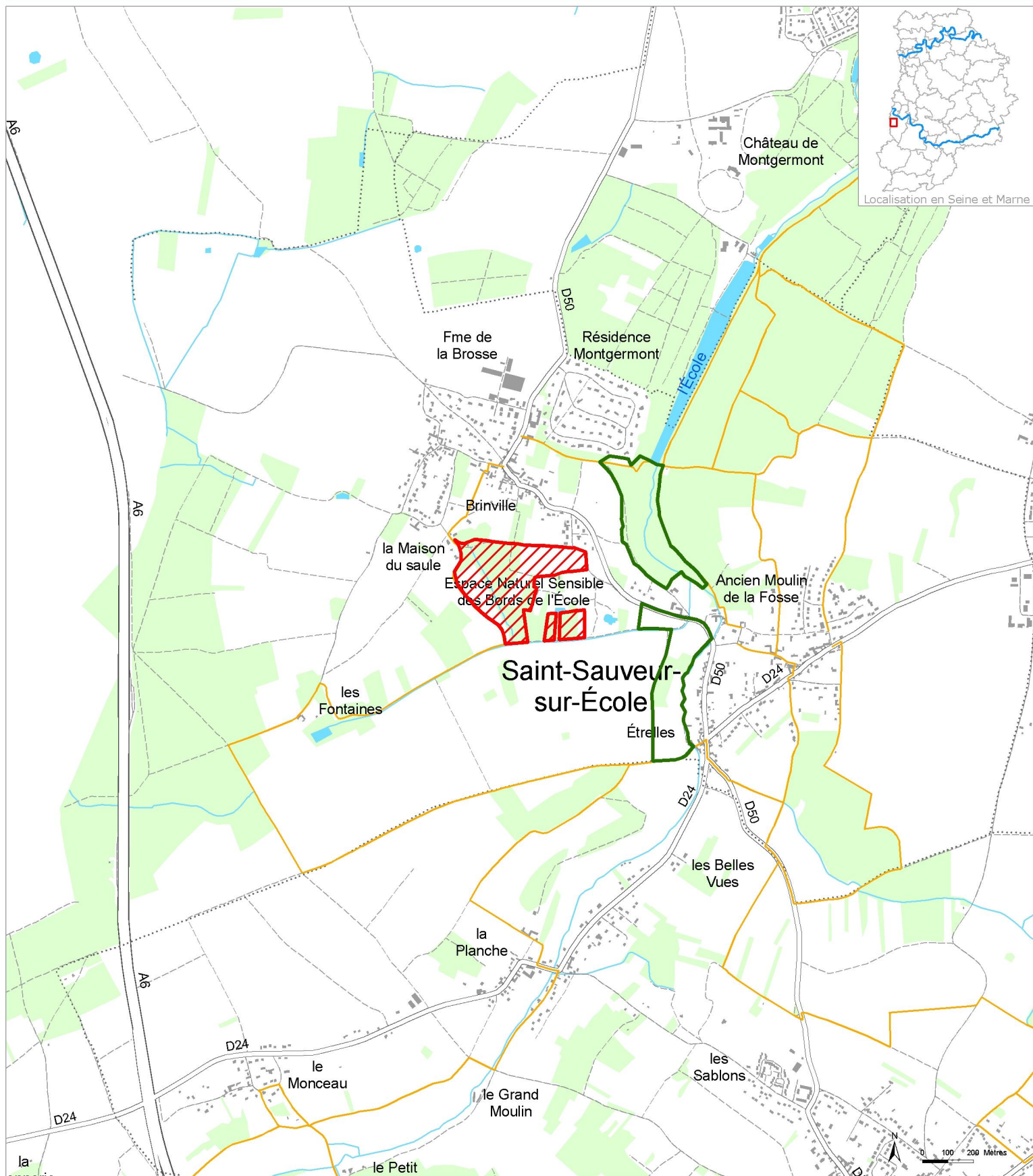


















# Les Terres Menues

Saint-Sauveur-sur-École



- |  |                                   |   |                    |  |                 |
|--|-----------------------------------|---|--------------------|--|-----------------|
|  | Espace Naturel Sensible à créer   |  | Limites communales |  | Chemins         |
|  | Espace Naturel Sensible existant  |  | Bâtiments          |  | Autoroutes      |
|  | Autres Espaces Naturels Sensibles |  | Rivières           |  | Nationales      |
|  | Chemins inscrits au PDIPR         |  | Bois ou forêt      |  | Départementales |
|  | Chemins en cours d'inscription    |  | Eau                |  | Autres voies    |
|  | Réseau ferroviaire                |   |                    |  |                 |

